



**КОМИТЕТ ИМУЩЕСТВЕННЫХ ОТНОШЕНИЙ  
АДМИНИСТРАЦИИ ПЕРМСКОГО МУНИЦИПАЛЬНОГО ОКРУГА**

**РЕШЕНИЕ**

о размещении объектов № 3062

Пермский край  
Пермский округ

08.10.2024

Комитет имущественных отношений администрации Пермского муниципального округа разрешает Акционерному обществу «Газпром газораспределение Пермь» (ИНН 5902183841, ОГРН 1025900512670, почтовый адрес: 614000, г. Пермь, ул. Петропавловская, 43)

размещение объекта «Газопровод-ввод до границы земельного участка по адресу: Лавандовая ул 20, Объект КРП п (газопровод давлением до 1,2 Мпа, для размещения которого не требуется разрешения на строительство)»

на землях муниципальной собственности.

на срок 1 год

Местоположение: расположенных по адресу: Пермский край, м.о. Пермский, п. Объект КРП


Приложение: схема предполагаемых к использованию земель или части земельного участка.

Особые условия использования:

1) При размещении газопровода учесть параметры ширины проезда улично-дорожной сети, во избежание сужения полосы отвода дороги.

2) При условии получения разрешения на производство земляных работ.

Заместитель председателя комитета

  
(подпись, печать)

М.В. Королева



## Схема предполагаемых к использованию земель или части земельного участка

Объект: "Газопровод-ввод до границы земельного участка по адресу: Лавандовая ул 20, Объект КРП п"

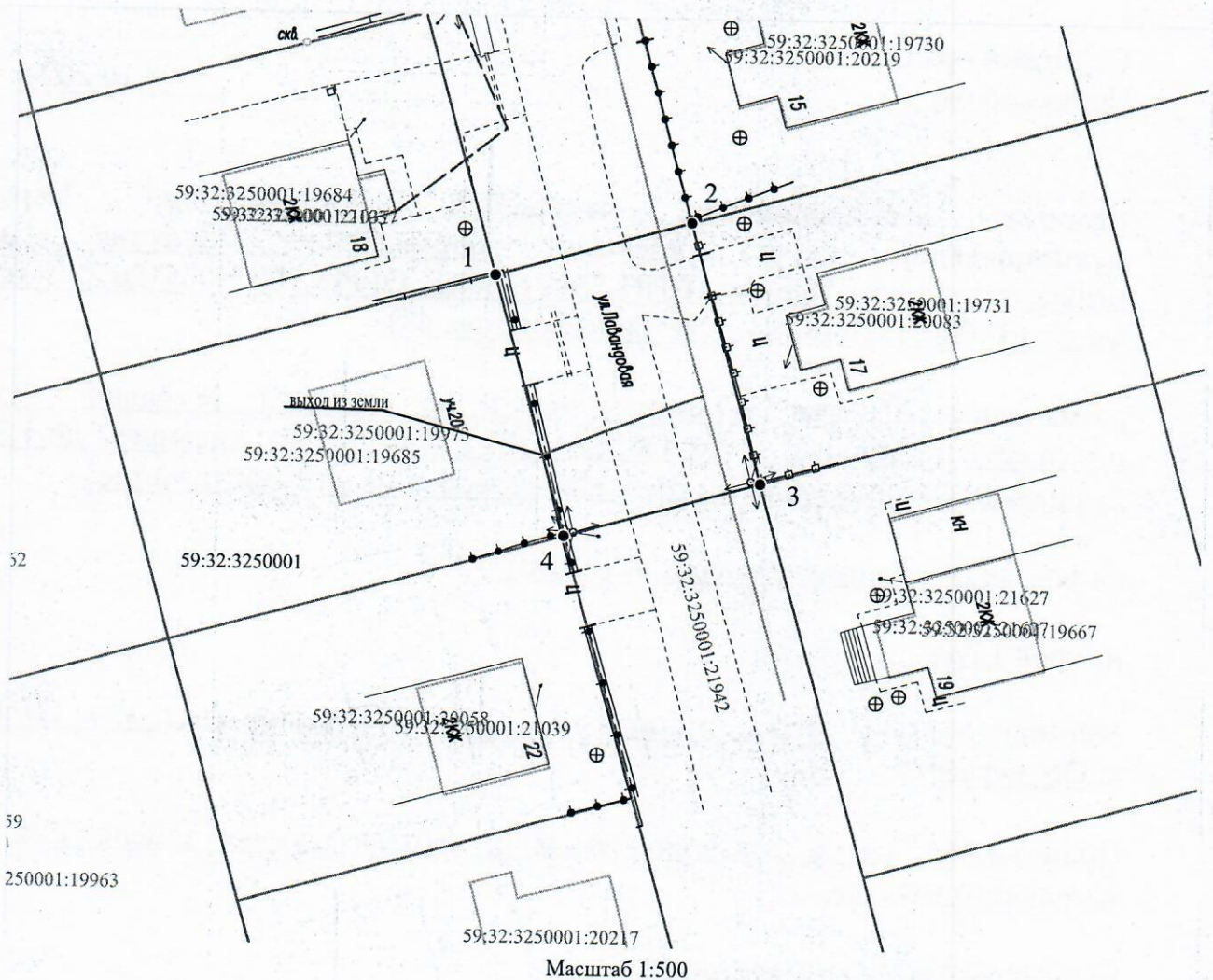
Местоположение: Пермский край, Пермский м.о., п. Объект КРП

Площадь земель или части земельного участка, кв.м.: 300

Категория земель: земли населённых пунктов

Вид разрешенного использования земельного участка: отсутствует


Обозначение характерных точек границ	Координаты (СК - 59)	
	X	Y
№		
	<b>ЗУ1 (1)</b>	
1	506837.07	2212129.45
2	506841.08	2212143.91
3	506821.81	2212149.26
4	506817.80	2212134.80
1	506837.07	2212129.45



Условные обозначения:

- граница части земельного участка, занимаемой на период строительства
- граница земельного участка ранее учтенного в ЕГРН, устан-ая в соотв-ии с требованиями зем. законод-ва
- граница кадастрового квартала
- 59:32:0760101 - кадастровый номер квартала
- 59:32:0760101:35 - кадастровый номер земельного участка в КК
- проектируемый газопровод-ввод
- существующий газопровод
- граница зоны с особыми условиями использования территории учтенная в ЕГРН

**Описание границ смежных землепользователей:**  
от т.2 до т.3 - 59:32:3250001:19731,  
от т.4 до т.1 - 59:32:3250001:19685.

Заявитель  Косачев О.В., по доверенности  
(подпись, расшифровка подписи) № 2060 от 08.12.2023  
МП Верно  
(для юридических лиц и ИП)